

GEZ

# KARTA ADRESOWA ZABYTKU NIERUCHOMEGO

3. Miejscowość

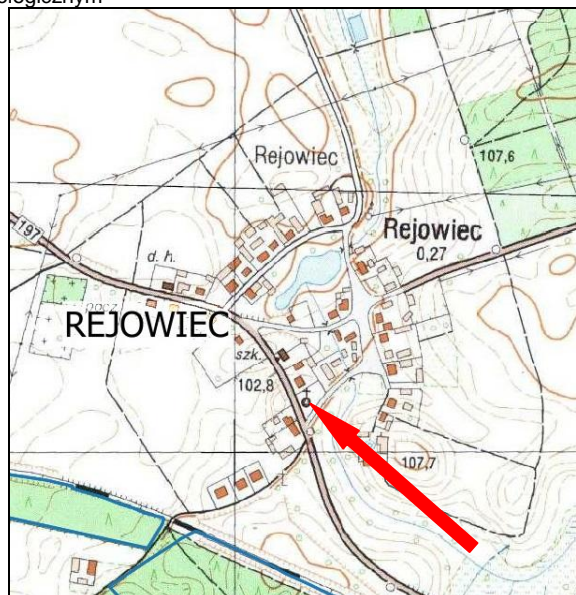
**REJOWIEC**

1. Nazwa  
**ZESPÓŁ KOŚCIOŁA EWANGELICKIEGO  
OB. PARAFIALNEGO RZYMSKO-KATOLICKIEGO  
P.W. NAJŚWIĘTSZEGO SERCA PANA JEZUSA  
Kościół**

2. Czas powstania

**1820 r.**

8. Fotografia z opisem wskazującym orientację albo mapa z zaznaczonym stanowiskiem archeologicznym



4. Adres

**Rejowiec,  
62-093 Rejowiec**

5. Przynależność administracyjna


województwo **wielkopolskie**

powiat **wągrowiecki**

gmina **Skoki**

6. Formy ochrony

**Nr rej. zabytków 1161/A  
z 16.07.1970 r.**



7. Opracowanie karty (autor, data i podpis)

**Przemysław Bobrowski  
Luty 2018 r.**

GEZ

# KARTA ADRESOWA ZABYTKU NIERUCHOMEGO

3. Miejscowość

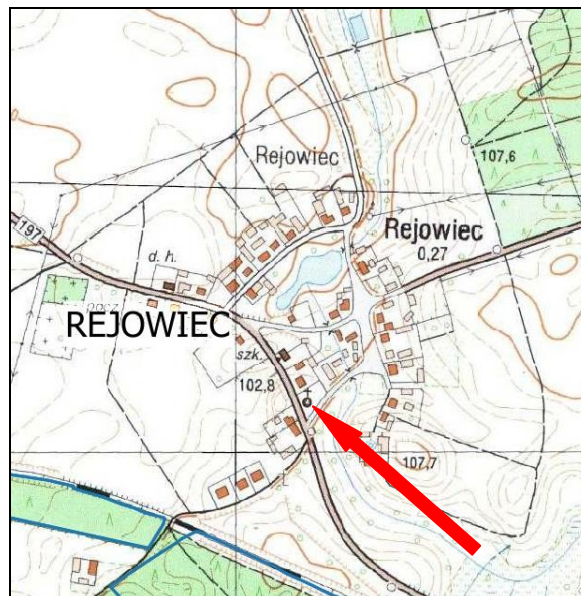
**REJOWIEC**

1. Nazwa  
**ZESPÓŁ KOŚCIOŁA EWANGELICKIEGO  
OB. PARAFIALNEGO RZYMSKO-KATOLICKIEGO  
P.W. NAJŚWIĘTSZEGO SERCA PANA JEZUSA  
Dzwonnica**

2. Czas powstania

**1820 r.**

8. Fotografia z opisem wskazującym orientację albo mapa z zaznaczonym stanowiskiem archeologicznym



4. Adres

**Rejowiec,  
62-093 Rejowiec**

5. Przynależność administracyjna

województwo **wielkopolskie**

powiat **wągrowiecki**



gmina **Skoki**

6. Formy ochrony

**Nr rej. zabytków 1161/A  
z 16.07.1970 r.**

7. Opracowanie karty (autor, data i podpis)

**Przemysław Bobrowski  
Luty 2018 r.**



GEZ

# KARTA ADRESOWA ZABYTKU NIERUCHOMEGO

3. Miejscowość

**REJOWIEC**

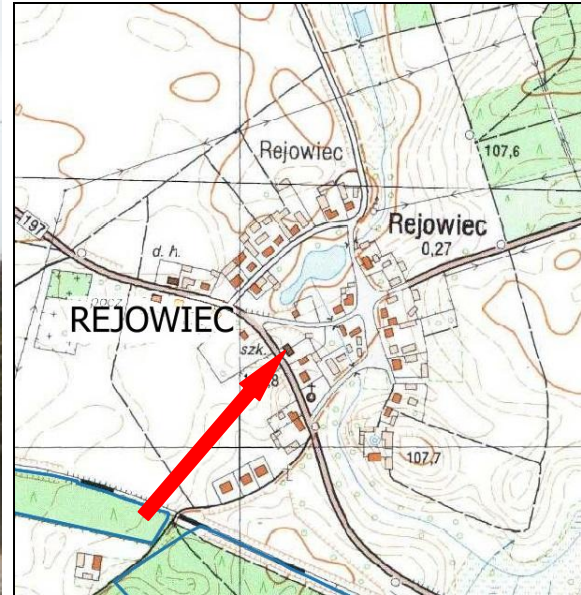
1. Nazwa

**ZESPÓŁ SZKOŁY  
Szkoła**

2. Czas powstania

**Lata 20. XX w.**

8. Fotografia z opisem wskazującym orientację albo mapa z zaznaczonym stanowiskiem archeologicznym



4. Adres

**Rejowiec,  
62-093 Rejowiec**


5. Przynależność administracyjna

województwo **wielkopolskie**

powiat **wągrowiecki**

gmina **Skoki**

6. Formy ochrony



7. Opracowanie karty (autor, data i podpis)

**Przemysław Bobrowski  
Luty 2018 r.**

GEZ

# KARTA ADRESOWA ZABYTKU NIERUCHOMEGO

3. Miejscowość

**REJOWIEC**

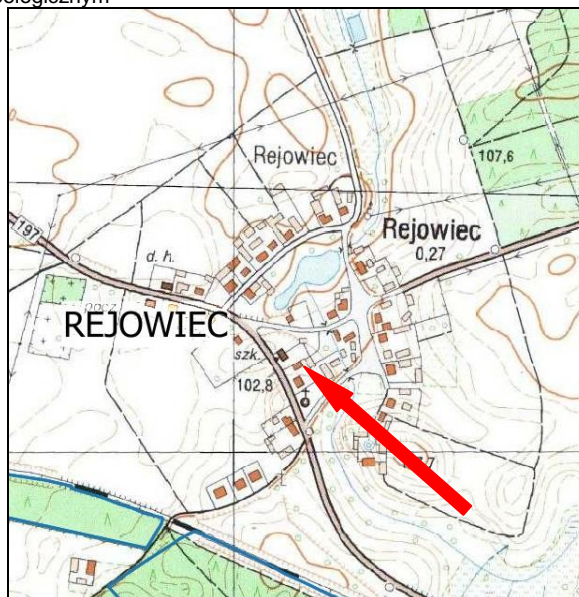
1. Nazwa

**ZESPÓŁ SZKOŁY**  
**Budynek gospodarczy przy nr 11**

2. Czas powstania

**Lata. XX w.**

8. Fotografia z opisem wskazującym orientację albo mapa z zaznaczonym stanowiskiem archeologicznym



4. Adres

**Rejowiec 11,**  
**62-093 Rejowiec**

5. Przynależność administracyjna

województwo **wielkopolskie**

powiat **wągrowiecki**

gmina **Skoki**

6. Formy ochrony

7. Opracowanie karty (autor, data i podpis)

**Przemysław Bobrowski**  
**Luty 2018 r.**



GEZ

# KARTA ADRESOWA ZABYTKU NIERUCHOMEGO

3. Miejscowość

**REJOWIEC**

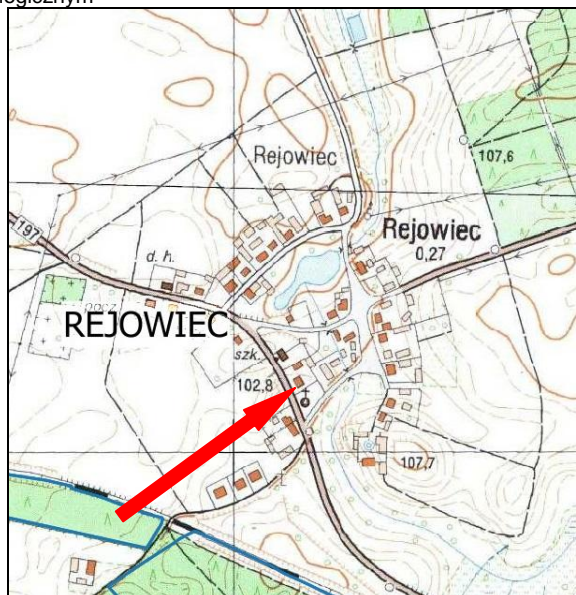
1. Nazwa

**DOM NR 11**

2. Czas powstania

**Lata 20-30. XX w.**

8. Fotografia z opisem wskazującym orientację albo mapa z zaznaczonym stanowiskiem archeologicznym



4. Adres

**Rejowiec 11,  
62-093 Rejowiec**

5. Przynależność administracyjna

województwo **wielkopolskie**

powiat **wągrowiecki**

gmina **Skoki**

6. Formy ochrony

7. Opracowanie karty (autor, data i podpis)

**Przemysław Bobrowski  
Luty 2018 r.**



Budynek nr 11 - Biblioteka REJOWIEC	
ul. U. Miasta 1 Gminy gm. Skoki	
miej. 20, 30-te l. XX w. woj. poznańskie	
d. pow. Wągrowiec	d. woj. poznańskie
Nr rejestru	z. dn.
ODZ	
BDZ	



GEZ

# KARTA ADRESOWA ZABYTKU NIERUCHOMEGO

3. Miejscowość

**REJOWIEC**

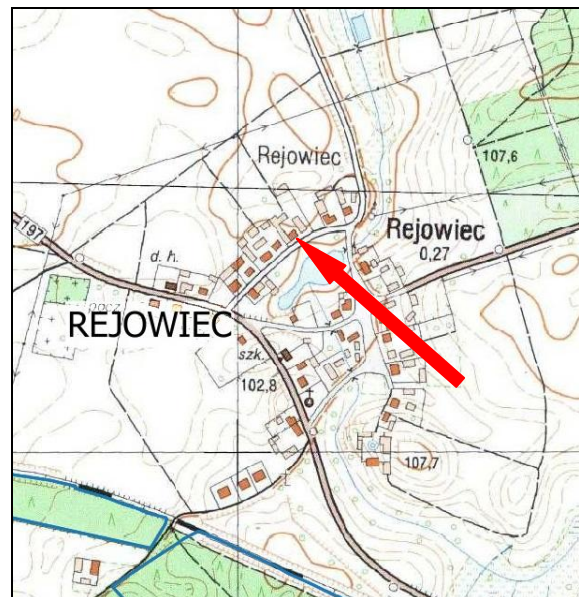
1. Nazwa

**DOM NR 21**

2. Czas powstania

**Pocz. XX w.**

8. Fotografia z opisem wskazującym orientację albo mapa z zaznaczonym stanowiskiem archeologicznym



4. Adres

**Rejowiec 21,  
62-093 Rejowiec**

5. Przynależność administracyjna

województwo **wielkopolskie**

powiat **wągrowiecki**

gmina **Skoki**

6. Formy ochrony

7. Opracowanie karty (autor, data i podpis)

**Przemysław Bobrowski  
Luty 2018 r.**

Budynek miensk.nr 21		REJOWIEC	
wł. Jan Bajsarowicz		gm. Skoki	
mar, 1939 r.		woj. poznańskie	
d. pow. Wągrowiec	d. woj. poznańskie		
Nr rejestru	a. dn.		
ODZ			
BDZ			



GEZ

# KARTA ADRESOWA ZABYTKU NIERUCHOMEGO

3. Miejscowość

**REJOWIEC**

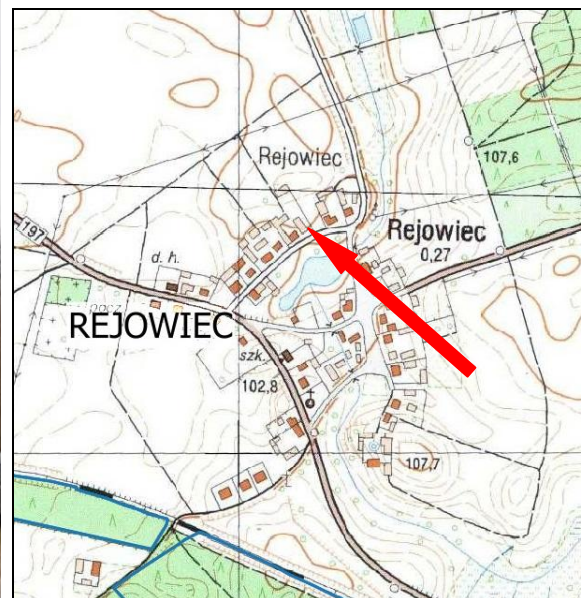
1. Nazwa

**BUDYNEK GOSPODARCZY PRZY NR 21**

2. Czas powstania

**Pocz. XX w.**

8. Fotografia z opisem wskazującym orientację albo mapa z zaznaczonym stanowiskiem archeologicznym



4. Adres

**Rejowiec 21,  
62-093 Rejowiec**

5. Przynależność administracyjna

województwo **wielkopolskie**

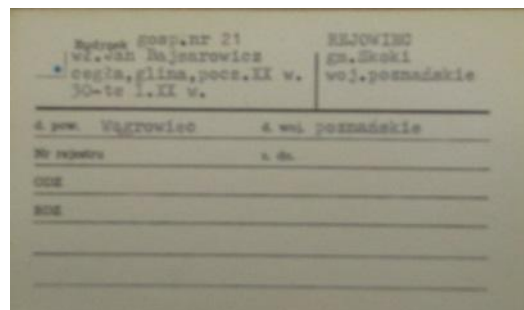
powiat **wągrowiecki**

gmina **Skoki**

6. Formy ochrony

7. Opracowanie karty (autor, data i podpis)

**Przemysław Bobrowski  
Luty 2018 r.**



GEZ

# KARTA ADRESOWA ZABYTKU NIERUCHOMEGO

3. Miejscowość

**REJOWIEC**

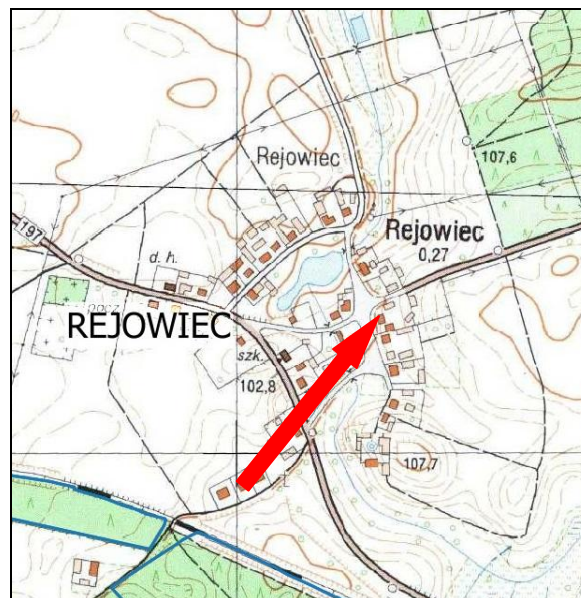
1. Nazwa

**DOM NR 26**

2. Czas powstania

**Pocz. XX w.**

8. Fotografia z opisem wskazującym orientację albo mapa z zaznaczonym stanowiskiem archeologicznym



4. Adres

**Rejowiec 26,  
62-093 Rejowiec**

5. Przynależność administracyjna

województwo **wielkopolskie**

powiat **wągrowiecki**

gmina **Skoki**

6. Formy ochrony



Budynek mieszk. nr 26	REJOWIEC
wł. Stanisław Brzkała	gm. Skoki
mur, pocz. XX w.	woj. poznańskie
d. pow. Wągrowiec	d. woj. poznańskie
Nr rejestru	z. dn.
ODZ	
BDZ	



7. Opracowanie karty (autor, data i podpis)

**Przemysław Bobrowski**  
**Luty 2018 r.**



GEZ

# KARTA ADRESOWA ZABYTKU NIERUCHOMEGO

3. Miejscowość

**REJOWIEC**

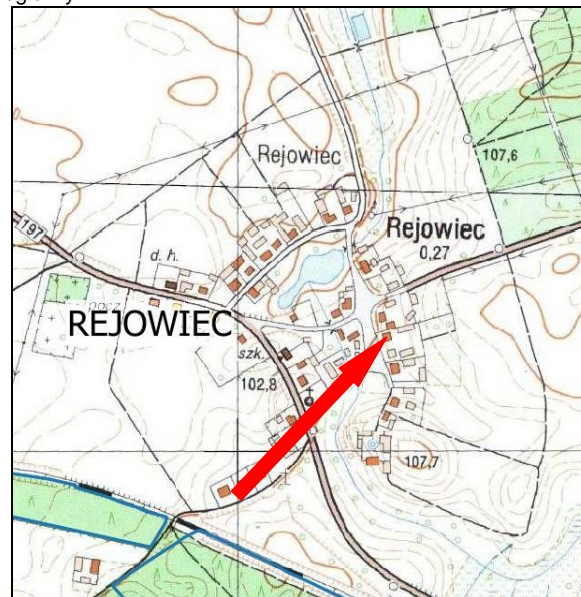
1. Nazwa

**DOM NR 27**

2. Czas powstania

**Pocz. XX w.**

8. Fotografia z opisem wskazującym orientację albo mapa z zaznaczonym stanowiskiem archeologicznym



4. Adres

**Rejowiec 27,  
62-093 Rejowiec**

5. Przynależność administracyjna

województwo **wielkopolskie**


powiat **wągrowiecki**

gmina **Skoki**

6. Formy ochrony

7. Opracowanie karty (autor, data i podpis)

**Przemysław Bobrowski  
Luty 2018 r.**



GEZ

# KARTA ADRESOWA ZABYTKU NIERUCHOMEGO

3. Miejscowość

**REJOWIEC**

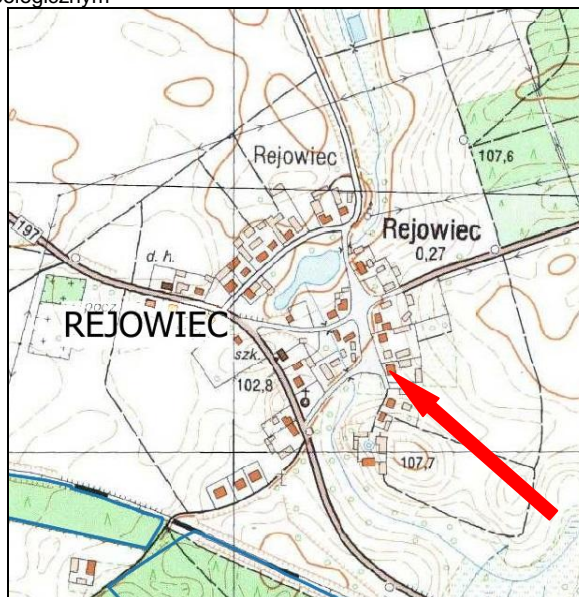
1. Nazwa

**DOM NR 28**

2. Czas powstania

**Pocz. XX w.**

8. Fotografia z opisem wskazującym orientację albo mapa z zaznaczonym stanowiskiem archeologicznym



4. Adres

**Rejowiec 28,  
62-093 Rejowiec**

5. Przynależność administracyjna

województwo **wielkopolskie**

powiat **wągrowiecki**

gmina **Skoki**

6. Formy ochrony

7. Opracowanie karty (autor, data i podpis)

**Przemysław Bobrowski  
Luty 2018 r.**



Budynek mieszk. nr 28	REJOWIEC
wł. Józef Koterba	gm. Skoki
mur, 1910-1920 r.	woj. poznańskie
d. pow. Wągrowiec	d. woj. poznańskie
Nr rejestru	z. dn.
ODZ	
BDZ	



GEZ

# KARTA ADRESOWA ZABYTKU NIERUCHOMEGO

3. Miejscowość

**REJOWIEC**

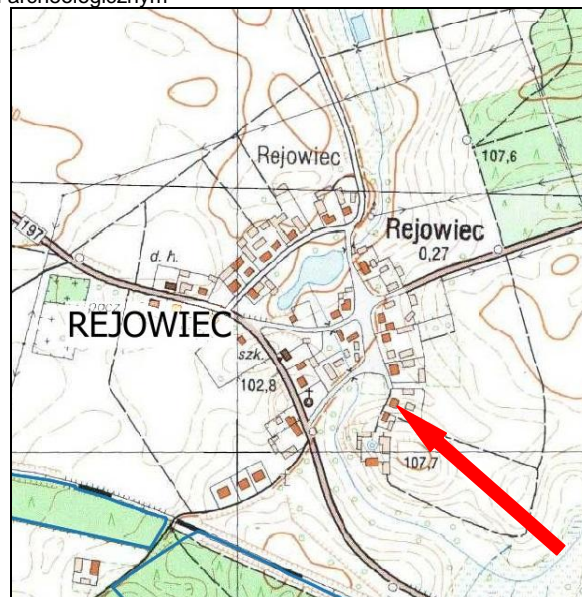
1. Nazwa

**DOM NR 29**

2. Czas powstania

**Pocz. XX w.**

8. Fotografia z opisem wskazującym orientację albo mapa z zaznaczonym stanowiskiem archeologicznym



4. Adres

**Rejowiec 29,  
62-093 Rejowiec**

5. Przynależność administracyjna

województwo **wielkopolskie**

powiat **wągrowiecki**

gmina **Skoki**

6. Formy ochrony

7. Opracowanie karty (autor, data i podpis)

**Przemysław Bobrowski  
Luty 2018 r.**

Budynek mieszkalny, nr 29 ul. Leśmiana Zaleskielisz, mur, pocz. XX w.	REJOWIEC gm. Skoki woj. poznańskie
d. pow. Wągrowiec	d. woj. poznańskie
Nr rejestru	s. do.
OUZ	
NOZ	



GEZ

# KARTA ADRESOWA ZABYTKU NIERUCHOMEGO

3. Miejscowość

**REJOWIEC**

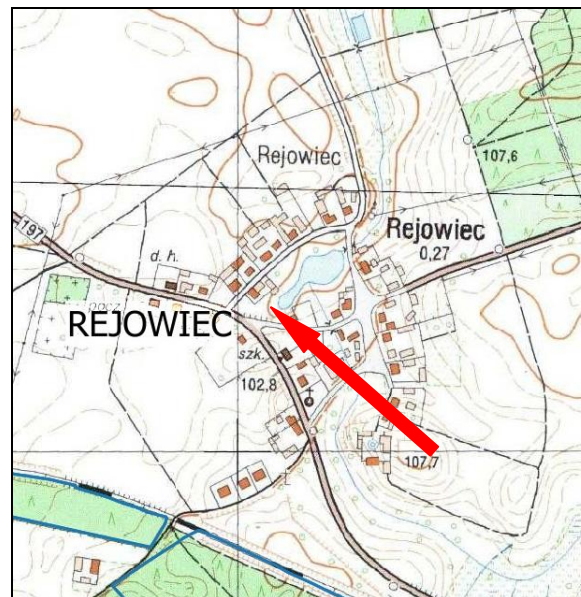
1. Nazwa

**CMENTARZ RZYMSKO-KATOLICKI**

2. Czas powstania

**XIX/ XX w.**

8. Fotografia z opisem wskazującym orientację albo mapa z zaznaczonym stanowiskiem archeologicznym



4. Adres

**Rejowiec,  
62-093 Rejowiec**

5. Przynależność administracyjna

województwo **wielkopolskie**

powiat **wągrowiecki**

gmina **Skoki**

6. Formy ochrony

7. Opracowanie karty (autor, data i podpis)

**Przemysław Bobrowski  
Luty 2018 r.**



GEZ

# KARTA ADRESOWA ZABYTKU NIERUCHOMEGO

3. Miejscowość

**REJOWIEC**

1. Nazwa

**PARK KRAJOBRAZOWY**

2. Czas powstania

**XIX w.**

8. Fotografia z opisem wskazującym orientację albo mapa z zaznaczonym stanowiskiem archeologicznym



4. Adres

**Rejowiec,  
62-093 Rejowiec**

5. Przynależność administracyjna

województwo **wielkopolskie**

powiat **wągrowiecki**

gmina **Skoki**

6. Formy ochrony

7. Opracowanie karty (autor, data i podpis)

**Przemysław Bobrowski  
Luty 2018 r.**

