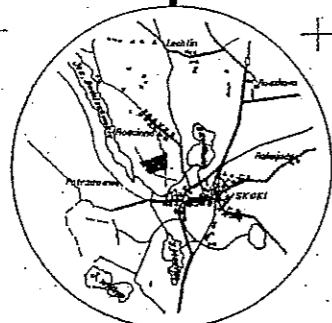
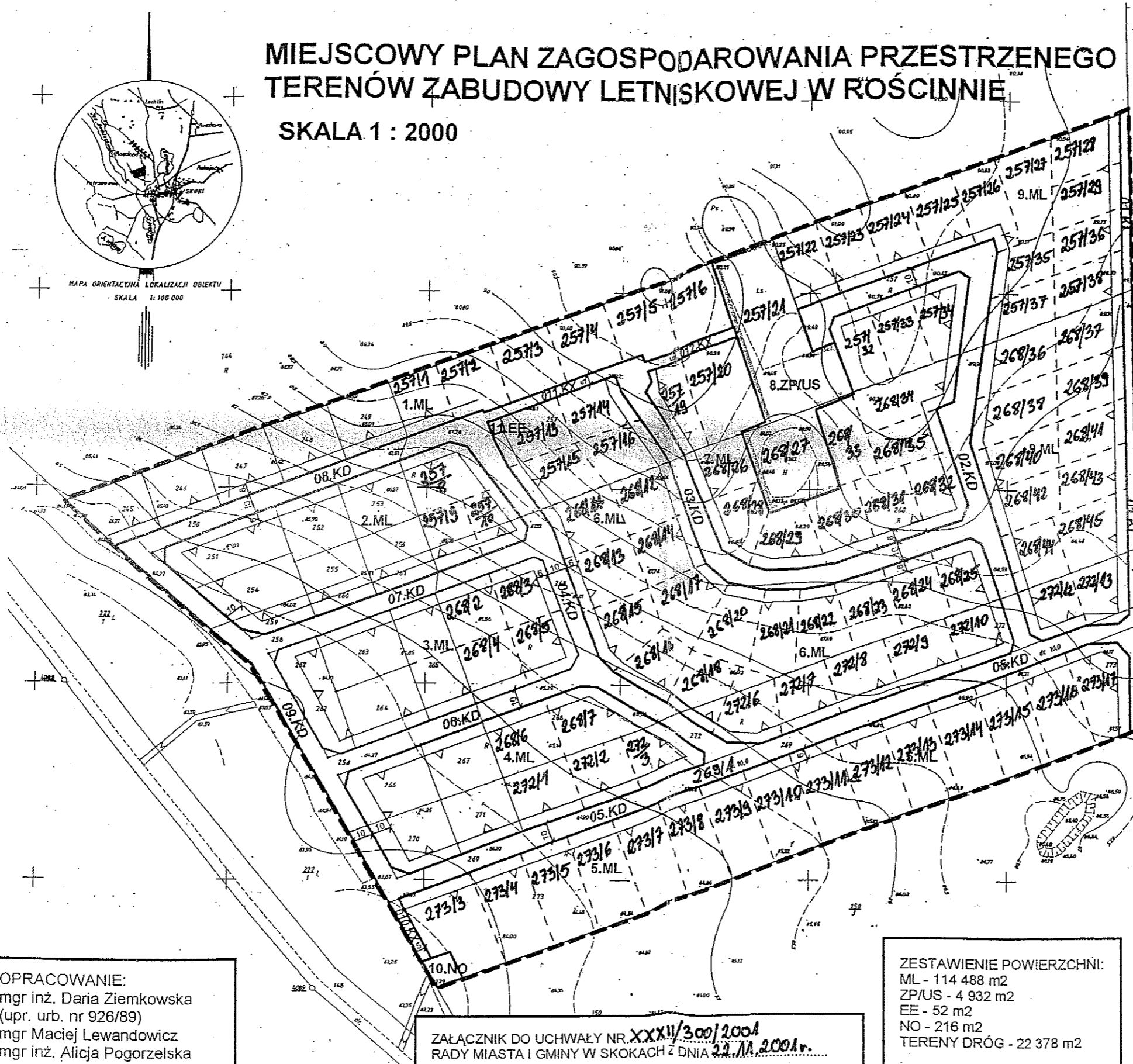


MIEJSCOWY PLAN ZAGOSPODAROWANIA PRZESTRZENEGO TERENÓW ZABUDOWY LETNISKOWEJ W ROŚCINNIE

SKALA 1 : 2000



MAPA ORIENTACYJNA LOKALIZACJI OBIEKTU
SKALA 1:100 000



MAPA ZASADNICZA WTÓRNIK

SKALA 1:1000

Nr mapy zasadniczej: 413.321.042, 413.321.051
413.321.044, 413.321.053


Województwo: wielkopolskie
Powiat: wągrowiecki
Gmina: Skoki
Wies: Rościnna

Władcytel: Genowefa Szymańska Nr KW: 22684, 22693
Augustyn Szymański Nr KW: 41303

Stan na dzień: 10.09.1998r.

UMIĘCI
GRODZIŃSKO-KARTOGRAFICZNE
Fryderyk Szymański
ul. Wolność 41 C/1 - 64-100 222-145
62-100 WIERONOWIC
NIP 780-102-15-15 REGON 141501344

[Signature]
Fryderyk Szymański
Geodeta Uprawniony 003
ul. Wolność 41 C/1 - 64-100 222-145
62-100 WIERONOWIC



OPRACOWANIE:
mgr inż. Daria Ziemkowska
(upr. urb. nr 926/89)
mgr Maciej Lewandowicz
mgr inż. Alicja Pogorzelska

ZAŁĄCZNIK DO UCHWAŁY NR XXXII/300/2004
RADY MIASTA I GMINY W SKOKACH Z DNIA 21.11.2004r.

ZESTAWIENIE POWIERZCHNI:
ML - 114 488 m²
ZP/US - 4 932 m²
EE - 52 m²
NO - 216 m²
TERENY DRÓG - 22 378 m²

LEGENDA	
	GRANICA OBOWIĄZYWANIA PLANU
	LINIE ROZGRANICZAJĄCE TERENY O RÓŻNYCH FUNKCJACH I RÓŻNYCH ZASADACH ZAGOSPODAROWANIA
	POSTULOWANA LINIA PODZIAŁU WEWNĘTRZNEGO
	NIEPRZEKACZALNE LINIE ZABUDOWY
	TERENY ZABUDOWY LETNISKOWEJ
	TERENY ZIELENI PUBLICZNEJ Z TOWARZYSZĄCYMI USŁUGAMI SPORTU
	TERENY URZĄDZEŃ INFRASTRUKTURY TECHNICZNEJ (OCZYSZCZALNI ŚCIEKÓW)
	TERENY URZĄDZEŃ ELEKTROENERGETYCZNYCH
	DROGA LOKALNA
	DROGA DOJAZDOWA
	CIĄG PIESZY

Dr. U. Woj. WLKP. Nr 30 poz. 551
z dnia 29.02.2003r.