

Skoki, dnia 24.06.2024r.

RI.7013.11.2024

PROJEKTANCI

ZAPYTANIE OFERTOWE

Gmina Skoki zaprasza do złożenia oferty cenowej na :

opracowanie dokumentacji projektowo – kosztorysowej dla inwestycji pn.

„Przebudowa drogi gminnej w Rościnnie” - w oparciu o przepisy ustawy z dnia 10 kwietnia 2003r. o szczególnych zasadach przygotowania i realizacji inwestycji w zakresie dróg publicznych (tj. Dz. U z 2024r. poz. 311 ze zmianami) wraz z uzyskaniem decyzji o zezwoleniu na realizację inwestycji drogowej.

I. Nazwa Zamawiającego :

Gmina Skoki
Ul. Ciastowicza 11
62-085 Skoki

II. Przedmiot zamówienia :

2.1 Opracowanie dokumentacji projektowo - kosztorysowej na przebudowę drogi gminnej w Rościnnie.

Stan istniejący : Droga gminna publiczna nr 224515P częściowo o nawierzchni bitumicznej użytej technicznie szerokości ok. 4 - 5 m długości ok. 1,5 km (dz. nr 171, 103, 19, 170, 104, 3 obręb \Rościnnie, gmina Skoki) i nawierzchni gruntowej o długości ok. 0,5 km (dz. 154, 121; 2/13 obręb \Rościnnie, gmina Skoki). Po jednej stronie drogi o nawierzchni bitumicznej wybudowany jest chodnik z kostki betonowej. Zamawiający jest w posiadaniu dokumentacji projektowej na budowę nawierzchni bitumicznej na części drogi na długości ok. 0,7 km, którą można wykorzystać przy pracach projektowych (będzie udostępniona wybranemu Wykonawcy). Wzdłuż drogi rosną drzewa, które będą kolidowały z budową drogi i winny być zakwalifikowane do wycinki. (Część drogi zlokalizowana jest w strefie ochrony konserwatorskiej wpisanej do rejestru zabytków pod numerem 2234/A z dnia 22.05.1995 r.).

Zakres opracowania dokumentacji projektowej obejmuje w szczególności zaprojektowanie:

1. Nawierzchni bitumicznej drogi wraz z podbudową klasy L1/2, kategorii ruchu min. KR 2 o długości ok. 2,0 km szerokości podstawowej ok 5,0m do 5,5 m) wraz z wjazdami na posesje, zjazdami na drogi wewnętrzne oraz skrzyżowaniami z drogami gminnymi,
2. Odwodnienia pasa drogowego w części kanalizacją deszczową do z odprowadzeniem wód do istniejącego rowu melioracyjnego i powierzchniowo do przyległych terenów zielonych.
3. Chodnika z kostki betonowej o długości uzgodnionej z Zamawiającym (ok. 200m),
4. Oświetlenia drogowego na całym odcinku branży drogowej ok. 2,0km oraz dodatkowo oświetlenie drogowe winno zostać zaprojektowane poza zakresem podstawowym na dł. ok. 0,5 km do drogi powiatowej nr 1653 P (działka nr 29 obręb Rościnnie)- wskazano na załączonej mapie w skali 1:10 000
5. Elementów bezpieczeństwa ruchu drogowego,
6. Projektant w ramach wynagrodzenia ryczałtowego winien uzyskać warunki usunięcia kolizji na likwidację istniejącego oświetlenia należącego do spółki ENEA Oświetlenie oraz uzgodnić ze spółką projekt wg otrzymanych warunków. Nowo zaprojektowane oświetlenie wymaga uzyskania warunków na przyłączenie do sieci oraz winno być zasilane z nowej szafy oświetleniowej.

Zakres opracowania dokumentacji projektowej zaznaczono kolorem żółtym na załączonej mapie poglądowej w skali 1:10000. Wykaz istniejącej infrastruktury w pasie drogowym jest pokazany na mapach syt. -wys w skali 1:500 do celów projektowych, załączonych do niniejszego zapytania (nie obejmuje wykonania fragmentu oświetlenia drogowego w kierunku drogi powiatowej nr 1653P i działki nr 2/13 w Rościnnie). Dodatkowa mapa do celów projektowych na budowę oświetlenia zostanie zlecona do opracowania przez Zamawiającego.

2.2 Do obowiązków Zamawiającego należy :

- a) dostarczenie Projektantowi podkładów mapowych syt.-wys. w skali 1:500, do celów projektowych, które Zamawiający przekaze w dniu zawarcia umowy.
- b) wykonanie map zawierających projekt podziału nieruchomości zajętych pod projektowaną drogę wg zakresu wskazanego przez Projektanta,

2.3 Wymagania stawiane Wykonawcy do uwzględnienia w cenie oferty :

Uzyskać w imieniu Zamawiającego, na podstawie otrzymanego pełnomocnictwa niezbędne decyzje, pozwolenia, uzgodnienia, opinie i dokumentacje branżowe, celem otrzymania od Starosty Wągrowieckiego, decyzji o zezwoleniu na realizację inwestycji drogowej w trybie ustawy o szczególnych zasadach przygotowania i realizacji inwestycji w zakresie dróg publicznych (ZRID) w szczególności :

1. Uzyskanie decyzji o środowiskowych uwarunkowaniach dla inwestycji, która zaliczana jest do przedsięwzięć mogących potencjalnie znacząco oddziaływać na środowisko a związku z tym obowiązek wykonania oceny oddziaływania na środowisko może zostać w toku postępowania stwierdzony. Za sporządzenie oceny oddziaływania na środowisko jeżeli będzie wymagana zapłaci dodatkowo Zamawiający. (Projektant w cenie ryczałtowej uwzględni wykonanie Karty Informacji Przedsięwzięcia, w przypadku konieczności opracowania Raportu, koszty poniesie Zamawiający).
2. Uzyskanie stosownych zgód wodno-prawnych na wykonanie urządzeń wodnych – wylotów urządzeń kanalizacyjnych odprowadzających wody opadowe i roztopowe do rowu.
3. Uzyskanie stosownych opinii wymaganych ustawą o szczególnych zasadach przygotowania i realizacji inwestycji w zakresie dróg publicznych w szczególności:
 - opinia właściwego miejscowo zarządu województwa, powiatu oraz Burmistrza miasta i Gminy Skoki
 - opinia Wielkopolskiego Wojewódzkiego Konserwatora Zabytków,
 - ewentualna opinia regionalnego dyrektora zarządu gospodarki wodnej w razie stwierdzenia, że inwestycja wykonywana jest na terenach szczególnego zagrożenia powodzią (Dyrektor RZGW w Poznaniu).
 - opinia Wojewódzkiego Sztabu Wojskowego w Poznaniu dot. terenów zamkniętych MON oraz lokalizacji w obszarze inwestycji wojskowych urządzeń teletechnicznych.
4. Uzyskanie uzgodnień projektu budowlanego z gestorami sieci: wodociągowej , teletechnicznej, energetycznej, światłowodowej etc. (konieczność uzyskania pozytywnego protokołu z narady koordynacyjnej) W razie wystąpienia kolizji z istniejącą infrastrukturą, którą trzeba będzie przebudować na podstawie otrzymanego uzgodnienia dokumentacji projektowej, Zamawiający dodatkowo zleci opracowanie projektów branżowych z wyłączeniem pkt. II 2.1. pkt.6.
5. Uzyskanie warunków technicznych od ENEA Operator Sp. z o.o. na przyłączenie do sieci projektowanego oświetlenia ulicznego i uzyskanie pozytywnej opinii Narady Koordynacyjnej na projektowaną lokalizację infrastruktury podziemnej.
6. Wystąpić do Ministra Cyfryzacji o odstępstwo od budowy kanału technologicznego wzdłuż drogi. W przypadku konieczności budowy kanału technologicznego, Zamawiający sfinansuje opracowanie dokumentacji projektowej na budowę kanału technologicznego.
7. Dla projektowanej inwestycji należy sporządzić oraz uzyskać zatwierdzenie od właściwego organu na dokumentację związaną z docelową stałą organizacją ruchu.
8. Uzgodnić z właścicielami nieruchomości przylegających do projektowanej drogi lokalizację zjazdów na posesje.
9. Przed przystąpieniem do opracowania projektu należy uzyskać od Zamawiającego akceptację przyjętych rozwiązań projektowych przedstawiając przebieg drogi wraz z infrastrukturą towarzyszącą i przyjęte parametry techniczne (konceptcja uzgodniona z Zamawiającym).
10. Projektant zobowiązany jest do opisanie proponowanych materiałów i urządzeń za pomocą dostatecznie dokładnych określeń z zachowaniem przepisów ustawy Prawo zamówień publicznych. W przypadku, gdy nie można opisać proponowanych materiałów i urządzeń za pomocą dostatecznie dokładnych określeń oraz jest to uzasadnione ich specyfiką, Projektant może opisać proponowane materiały i urządzenia poprzez wskazanie znaków towarowych, patentów lub pochodzenia, a wskazaniu takiemu towarzyszyć muszą wyrazy „lub równoważny”. W takim przypadku Projektant jest zobowiązany wyraźnie wskazać, gdzie w dokumentach, do opracowania, których Projektant jest zobowiązany, wskazane zostały znaki towarowe, patenty lub pochodzenie oraz dokładnie określić (opisać) parametry techniczne lub jakościowe stanowiące o równoważności parametrom proponowanych materiałów i urządzeń opisanych za pomocą znaków towarowych, patentów lub pochodzenia.
11. Badanie i ocena stanu technicznego konstrukcji nawierzchni oraz podłoża.
12. Obliczenie wymaganej konstrukcji nawierzchni.
13. Wykonanie badań geotechnicznych oraz opracowanie dokumentacji geologiczno – inżynierskiej.
14. Projekt rozbiórki o ile zajdzie taka potrzeba.
15. Opracowanie Zbiorczego Zestawienia Kosztów (ZZK)
16. Przewidzieć wykonanie w terminie 14 dni roboczych licząc od dnia powiadomienia dwukrotnej aktualizacji kosztorysów inwestorskich na potrzeby przeprowadzenia postępowania przetargowego (o ile zajdzie taka potrzeba)
17. Dokumentacje należy opracować zgodnie z obowiązującymi przepisami w szczególności :

- rozporządzeniem Ministra Rozwoju i Technologii z dnia 20.12.2021r. w sprawie szczegółowego zakresu i formy dokumentacji projektowej, specyfikacji technicznej wykonania i odbioru robót budowlanych oraz programu funkcjonalno – użytkowego (Dz. U. z 2021r. poz. 2454),
- rozporządzeniem Ministra Rozwoju i Technologii z dnia 20.12.2021r. w sprawie określenia metod i podstaw sporządzania kosztorysu inwestorskiego, obliczania planowanych kosztów prac projektowych oraz planowanych kosztów robót budowlanych określonych w programie funkcjonalno – użytkowym (Dz. U. z 2021r. poz. 2458),
- ustawie z dnia 23 lipca 2003 r. o ochronie zabytków i opiece nad zabytkami (Dz.U. z 2022 r., poz. 840 z późn.zm.)
- ustawie z dnia 27 marca 2003 r. o planowaniu i zagospodarowaniu przestrzennym (Dz.U. z 2023 r., poz. 977),
- ustawą o drogach publicznych – Dz.U. z 2024r. poz. 320,
- ustawą z dnia 11 września 2019r. – Prawo zamówień publicznych Dz. U. z 2023r. poz. 1605,
- ustawą z dnia 7 lipca 1994r. Prawo budowlane (t. j. Dz. U. z 2023r. poz. 682 ze zmianami),
- rozporządzenia Ministra Infrastruktury z dnia 24 czerwca 2022 r. w sprawie przepisów techniczno – budowlanych dotyczących dróg publicznych (Dz. U z 2022 r., poz. 1518),
- z zastrzeżeniem uwzględnienia wszelkich zmian obowiązujących w dniu składania wniosku o decyzję zezwolenia na realizację inwestycji drogowej.

III. W ramach realizacji zamówienia Projektant dostarczy Zamawiającemu :

1. Pięć kompletnych egzemplarzy dokumentacji budowlanych (projekt architektoniczno – budowlany (wszystkie branże) projekt zagospodarowania terenu wraz z projektami podziału nieruchomości, za które dodatkowo zapłaci Zamawiający.
2. Projekty techniczne dla każdej branży osobno 2 egz.
3. Specyfikacje techniczne wykonania i odbioru robót dla każdej branży osobno 2 egz. ,
4. Przedmiary robót 1 egz.
5. Kosztorysy inwestorskie wraz ze zbiorczym zestawieniem kosztów z przedmiarami dla każdej branży osobno 2 egz.
6. Kosztorysy ofertowe dla każdej z branż osobno – 1. egz.
7. Zatwierdzony przez właściwy organ (Starosta Wągrowiecki) projekt stałej organizacji ruchu – 5 egz.
8. Oryginały wszystkich decyzji, uzgodnień i opinii niezbędnych do otrzymania od Starosty Wągrowieckiego decyzji o zezwoleniu na realizację inwestycji drogowej.
9. Płyta CD z opracowaną wersją elektroniczną pełnej dokumentacji projektowo – kosztorysowej z możliwością ich odczytu w plikach JPG lub PDF, do celów przetargowych. Przedmiary robót należy dodatkowo dostarczyć w formacie „ath”.
10. Plan wycinki i wyrębu wraz z nasadzeniami kompensacyjnymi jeśli ich konieczność wyniknie z decyzji administracyjnej na wycinkę wydaną przez WUOZ w Poznaniu.

IV. Warunki płatności :

Zapłata wynagrodzenia za przedmiot zamówienia nastąpi po otrzymaniu pozytywnej decyzji o zezwoleniu na realizację inwestycji drogowej w trybie ustawy o szczególnych zasadach przygotowania i realizacji inwestycji w zakresie dróg publicznych w ciągu 14 dni od prawidłowo dostarczonej faktury.

V. Warunki udziału w postępowaniu :

O udzielenie zamówienia mogą ubiegać się Wykonawcy (projektanci), którzy wykonali dwie dokumentacje projektowe w oparciu o przepisy ustawy z dnia 10 kwietnia 2003r. o szczególnych zasadach przygotowania i realizacji inwestycji w zakresie dróg publicznych, wraz z załączeniem dowodów (referencji), że usługa ta została wykonana należycie. Wykaz ma zawierać nazwę zadania, zakres rzeczowy opracowania (długość drogi, podstawowe parametry), termin realizacji, nazwa zamawiającego, nazwa organu wydającego decyzję o zezwoleniu na realizację inwestycji drogowej- załącznik tabela do wypełnienia.

Do oferty należy dołączyć kserokopię uprawnień budowlanych bez ograniczeń w specjalności inżynierskiej drogowej do projektowania.

UWAGA! Przed podpisaniem umowy Zamawiający będzie żądał dostarczenia kserokopii uprawnień projektantów branżowych (branża elektryczna, branża kanalizacyjna).

VI. Termin wykonania zamówienia ustala się na dzień 31 lipca 2025r.

Za termin ten uznaje się otrzymanie decyzji o zezwoleniu na realizację inwestycji drogowej w trybie ustawy o szczególnych zasadach przygotowania i realizacji inwestycji w zakresie dróg publicznych (ZRID).

VII. Opis kryteriów na podstawie, których zostanie dokonany wybór oferty :

Cena oferty – znaczenie 100 %

Cena oferty musi uwzględnić wszystkie koszty i składniki związane z wykonaniem dokumentacji w szczególności opisane w pkt. 2.3. Cena podana przez Wykonawcę jest obowiązująca przez okres ważności umowy i nie będzie podlegała zmianie (waloryzacji). Wykonawca nie może żądać podwyższenia ustalonego wynagrodzenia brutto. Kryterium wyboru oferty stanowić będzie cena brutto. Za najkorzystniejszą zostanie uznana oferta z najniższą ceną.

VIII. Sposób przygotowania oferty:

1. Ofertę należy sporządzić na załączonym druku „Formularz ofertowy”.
2. Ofertę należy złożyć w języku polskim, w formie pisemnej.
3. Oferta winna być podpisana przez osobę upoważnioną.
4. Ofertę należy złożyć w zamkniętej kopercie z napisem „Opracowanie dokumentacji dla zadania: pn. **Przebudowa drogi gminnej w Rościnnie**”.
5. Koperta zawierająca ofertę winna być zaadresowana na adres Zamawiającego i opatrzona nazwą i adresem Wykonawcy,
6. Do oferty dołączyć:
 - wykaz wykonanych prac projektowych (tabela wraz z referencjami),
 - kserokopię uprawnień budowlanych bez ograniczeń w specjalności inżynierskiej drogowej do projektowania.

IX. Miejsce i termin składania ofert :

Wypełniony formularz ofertowy należy złożyć w siedzibie Urzędu Miasta i Gminy Skoki, ul. Ciastowicza 11, 62-085 Skoki, pokój nr 16 – sekretariat w terminie do dnia **04.07.2024 do godz. 12⁰⁰**.

Otwarcie ofert nastąpi tego samego dnia (04.07.2024r.) o godz. 12¹⁵ w siedzibie Zamawiającego - segment B, sala konferencyjna nr 4 Urzędu. Wykonawcy mogą być obecni przy otwarciu ofert. Z sesji otwarcia ofert zostanie sporządzony protokół.

X. Termin związania z ofertą :

30 dni licząc od daty składania ofert.

Oferty niekompletne oraz złożone po terminie składania nie będą rozpatrywane.

W przypadku przedstawienia przez Projektantów ofert przewyższających możliwości finansowe Zamawiającego na realizację zadania, Zamawiający może unieważnić postępowanie.

BURMISTRZ
Wojciech Cibail

1. Formularz ofertowy,
2. Projekt umowy,
3. Wykaz sporządzonych dokumentacji (tabela do wypełnienia),
4. Mapa w skali 1:10 000z zaznaczonym zakresem opracowania dokumentacji,
5. Mapa syt.-wys. w skali 1:500 do celów projektowych,

Uwaga : na kopercie zaznaczyć:

Nadawca:

Nazwa i adres Wykonawcy (pieczęć).

**Gmina Skoki
ul. Ciastowicza 11
62-085 Skoki**

(nazwa i adres Zamawiającego)

Opracowanie dokumentacji dla zadania: Przebudowa drogi gminnej w Rościnnie

(nazwa zadania)

nie otwierać przed terminem otwarcia ofert 4 lipca 2024 godz. 12:15.

X. Zamawiający zastrzega sobie prawo do:

- Unieważnienia postępowania bez podania przyczyny
- Nieprzystąpienia do podpisania umowy bez podania przyczyny

Sprawę prowadzi:
Adam Zdanowski
tel. 61/89-25-804,

.....
(nazwa firmy, adres)

.....
(miejscowość , data)

Urząd Miasta i Gminy w Skokach
Ul. Ciastowicza 11
62-085 Skoki

email

FORMULARZ OFERTOWY

W nawiązaniu do zapytania ofertowego nr RI.7013.11.2024 z dnia 24.06.2024r. oferuję :

| Lp. | Zakres opracowania dokumentacji projektowej : | Cena ryczałtowa netto za sporządzenie dokumentacji projektowej |
|-----|---|--|
| 1. | Opracowanie dokumentacji projektowo – kosztorysowej dla inwestycji pn. „Przebudowa drogi gminnej w Rościnnie – w oparciu o przepisy ustawy z dnia 10 kwietnia 2003r. o szczególnych zasadach przygotowania i realizacji inwestycji w zakresie dróg publicznych (tj. Dz. U z 2024r. poz. 311) w zakresie opisanym w zapytaniu ofertowym RI.7013.11.2024 z dnia 24.06.2024r. |zł |

Podatek VAT % tj.zł

CENA BRUTTO :zł

słownie złotych brutto :

.....
Oświadczam, że zapoznałem się z przedmiotem zamówienia i uwzględniłem wszystkie koszty opracowania dokumentacji projektowo – kosztorysowej dla przedmiotowej inwestycji.

.....
(podpis Wykonawcy)

Załączniki :

1. Wykaz wykonanych prac projektowych (tabela wraz z referencjami),
2. Kserokopia uprawnień budowlanych bez ograniczeń w specjalności inżynierskiej drogowej do projektowania.

UMOWA Nr/RI/2024

RI.7013.11.2024

zawarta w dniu2024r. w Skokach

pomiędzy Gminą Skoki z siedzibą w Skokach ul. Ciastowicza 11,
reprezentowaną przez:

Burmistrza Miasta i Gminy -Wojciecha Cibaila
zwaną w dalszej części umowy Zamawiającym,
a

.....
reprezentowana przez :

.....
z siedzibą w, NIP,
zwaną w dalszej części umowy Wykonawcą
zostaje zawarta umowa następującej treści :

Ze względu, że wartość przedmiotu zamówienia nie przekracza kwoty 130.000 zł netto nie zastosowano trybu określonego w ustawie Prawo zamówień publicznych.

W rezultacie dokonania przez Zamawiającego wyboru oferty Wykonawcy w drodze zapytania ofertowego nr RI.7013.11.2024 z dnia 24.06.2024 r. została zawarta umowa o następującej treści:

§ 1

Zamawiający zleca a Wykonawca przyjmuje do wykonania opracowanie dokumentacji projektowo - kosztorysowej dla inwestycji pn. „Przebudowa drogi gminnej w Rościnnie” o długości ok. 2,0 km - w oparciu o przepisy ustawy z dnia 10 kwietnia 2003r. o szczególnych zasadach przygotowania i realizacji inwestycji w zakresie dróg publicznych (tj. Dz. U z 2024r. poz. 311). Szczegółowy zakres opracowania dokumentacji projektowej określa zapytanie ofertowe nr RI.7013.11.2024 z dnia 24.06.2024r.

§ 2

1. Termin zakończenia - przedmiotu zamówienia strony ustalają na dzień 31.07.2025r.
2. Za termin ten uważa się otrzymanie decyzji o zezwoleniu na realizację inwestycji drogowej w trybie ustawy o szczególnych zasadach przygotowania i realizacji inwestycji w zakresie dróg publicznych.

§ 3

1. Strony ustalają wynagrodzenie za przedmiot umowy zgodnie ze złożoną ofertą w dniu2024 r. w kwocie zł brutto.
(słownie : brutto 00/100).
2. Wynagrodzenie, o którym mowa w § 3 ust. 1 nie obejmuje płatności, za które dodatkowo zapłaci Zamawiający tj. :
 - a) sporządzenia mapy dla celów projektowych i podziału nieruchomości zajętych pod budowę drogi,
 - b) sporządzenia oceny oddziaływania na środowisko, jeżeli będzie wymagana,
 - c) opracowania projektów branżowych, jeżeli ich potrzeba wyniknie na podstawie otrzymanych uzgodnień dokumentacji (nie dotyczy usunięcia kolizji energetycznej), jeżeli będą wymagane.

§ 4

1. Zapłata wynagrodzenia za wykonanie przedmiotu umowy nastąpi po otrzymaniu pozytywnej decyzji o zezwoleniu na realizację inwestycji drogowej od Starosty Wągrowieckiego.
2. Zamawiający zobowiązuje się uregulować fakturę Wykonawcy w terminie 14 dni od daty jej doręczenia.

§ 5

1. Strony postanawiają, że wiążącą ich formą odszkodowania będą kary umowne.
2. Ustala się kary umowne w następujących wypadkach i wysokościach :
 - 1) Zamawiający jest zobowiązany do zapłaty Wykonawcy kar umownych:
 - a) za spowodowanie przerwy w wykonywaniu projektu lub odstąpienie od umowy z przyczyn, za które Wykonawca nie ponosi odpowiedzialności w wysokości 5 % wynagrodzenia określonego w § 3 ust.1,
 - b) za zwłokę w zapłacie faktur w wysokości 0,1 % wysokości wynagrodzenia określonego w § 3 ust.1, za każdy dzień zwłoki.
 - 2) Wykonawca zobowiązany jest do zapłaty Zamawiającemu kar umownych :
 - a) za zwłokę w wykonaniu projektu w wysokości 0,2 % wynagrodzenia określonego w § 3 ust.1, za każdy dzień zwłoki,
 - b) za odstąpienie od umowy przez Wykonawcę z przyczyn, za które ponosi odpowiedzialność Wykonawca w wysokości 30 % wynagrodzenia określonego w § 3 ust.1,
3. Strony zastrzegają sobie prawo dochodzenia odszkodowania uzupełniającego do wysokości rzeczywiście poniesionej szkody.
4. Zamawiający może potrącić kary umowne z bieżącego wynagrodzenia Wykonawcy, na co Wykonawca wyraża zgodę.

§ 6

1. Wykonawca zobowiązuje się wykonać nieodpłatnie wszelkie konieczne zmiany i uzupełnienia dokumentacji projektowej, jeżeli wynikają one z wad sporządzonej dokumentacji, składającej się na przedmiot zamówienia, niezależnie do faktu, czy wady i niezgodności z prawem Zamawiający wykrył przed lub po zawarciu umowy na wykonanie robót budowlanych na podstawie tej dokumentacji.
2. Podpisanie protokołu przekazania dokumentacji nie oznacza potwierdzenia braku wad fizycznych oraz prawnych przekazanych opracowań i nie zwalnia Wykonawcy z obowiązku ich usunięcia, w przypadku ich stwierdzenia, w ramach ceny za wykonanie przedmiotu zamówienia.

§ 7

Wszelkie zmiany niniejszej umowy pod rygorem nieważności wymagają formy pisemnej.

§ 8

Wykonawca może żądać zmiany terminu wykonania przedmiotu umowy w wypadku, gdy Zamawiający zmieni dane niezbędne do jego wykonania lub też rozszerzy w sposób istotny zakres rzeczowy projektu lub nastąpią opóźnienia w uzgodnieniu dokumentacji lub uzyskania wymaganych decyzji i opinii.

§ 9

W sprawach nieuregulowanych niniejszą umową będą miały zastosowanie przepisy Kodeksu cywilnego ze szczególnym uwzględnieniem przepisów tytułu XV K.c. p.n. Umowa o dzieło oraz aktualnie obowiązującego Prawa Autorskiego .

§ 10

Umowę spisano w dwóch jednobrzmiących egzemplarzach po jednym dla każdej ze stron.

Załączniki :

- zapytanie ofertowe nr RI. 7013.11.2024 z dnia 24.06.2024r.
- formularz ofertowy Wykonawcy z dnia

Wykonawca :

Zamawiający:

WYKAZ WYKONANYCH DOKUMENTACJI

oparciu o przepisy ustawy z dnia 10 kwietnia 2003r. o szczególnych zasadach przygotowania i realizacji inwestycji w zakresie dróg publicznych.

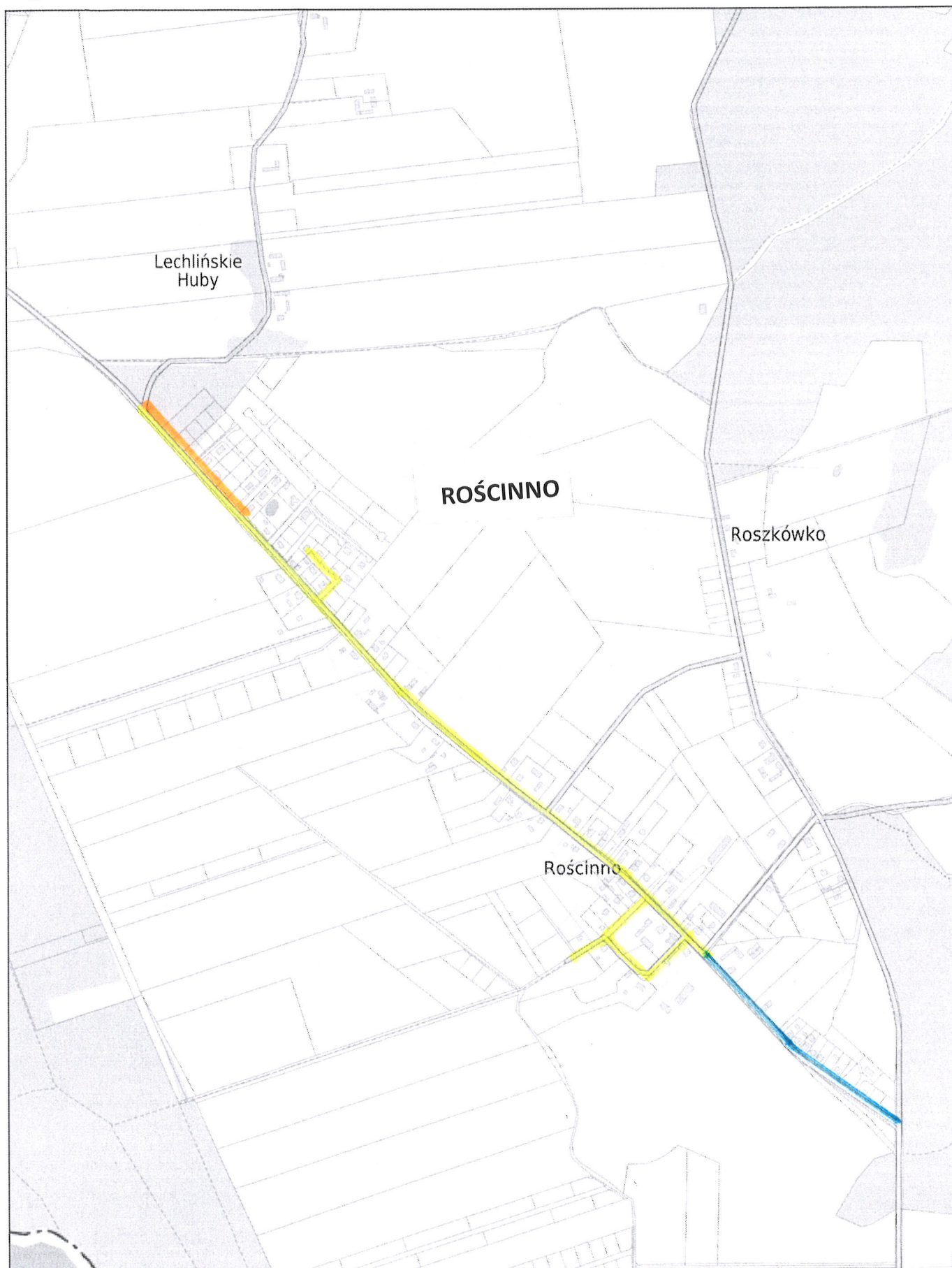
| Lp. | Nazwa opracowania dokumentacji (długość, podstawowe parametry) | Termin realizacji | Nazwa Zamawiającego | Nazwa organu wydającego decyzję o zezwoleniu na realizację inwestycji drogowej- |
|-----|--|-------------------|---------------------|---|
| 1. | | | | |
| 2. | | | | |




Do wykazu inwestycji należy załączyć dowody (referencje), że usługa projektowa została wykonana należycie.

Warunki udziału w postępowaniu :

O udzielenie zamówienia mogą ubiegać się Wykonawcy (projektanci), którzy wykonali dwie dokumentacje projektowe w oparciu o przepisy ustawy z dnia 10 kwietnia 2003r. o szczególnych zasadach przygotowania i realizacji inwestycji w zakresie dróg publicznych, wraz z załączeniem dowodów (referencji), że usługa ta została wykonana należycie. Wykaz ma zawierać nazwę zadania, zakres rzeczowy opracowania (długość drogi, podstawowe parametry), termin realizacji, nazwa zamawiającego, nazwa organu wydającego decyzję o zezwoleniu na realizację inwestycji drogowej- załącznik tabela do wypełnienia.





-  Zakres opracowania dokumentacji na budowę nawierzchni bitumicznej drogi z oświetleniem drogowym,
-  Zakres opracowania dokumentacji na budowę oświetlenia drogowego,
-  Zakres opracowania dokumentacji na budowę chodnika,

