

GEZ

KARTA ADRESOWA ZABYTKU NIERUCHOMEGO

3. Miejscowość

CHOCISZEWO

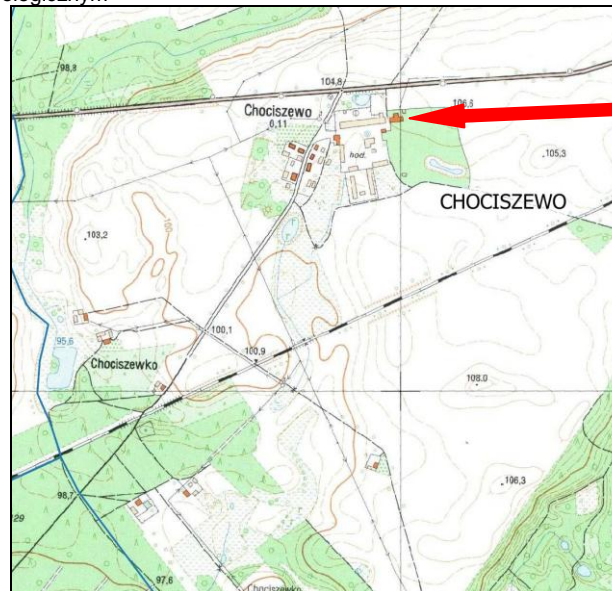
1. Nazwa

**POZOSTAŁOŚCI ZESPOŁU
DWORSKO-FOLWARCZNEGO
Dwór (rządcówka)**

2. Czas powstania

Pocz. XX w.

8. Fotografia z opisem wskazującym orientację albo mapa z zaznaczonym stanowiskiem archeologicznym



4. Adres

Chociszewo, 62-285 Chociszewo

5. Przynależność administracyjna

województwo **wielkopolskie**

powiat **wągrowiecki**

gmina **Skoki**

6. Formy ochrony

7. Opracowanie karty (autor, data i podpis)

**Przemysław Bobrowski
Luty 2018 r.**



Dwór/ob.dom mieszk. nr 17 / cegła, glina, kamień pocz. XX w. wi. rGR	CHOCISZEWO gm. Skoki woj. poznańskie
d. pow. Wągrowiec, woj. poznańskie	
nr rejestru	z dn.
ODZ	
BDZ	

Pu-B-14 Karta katastrkowa wydawnictwo zwartych 1' ciastek:
PU-B-14 zam. 123-DW-ON-82 DZG zam. 1201-3-159 3.489.000 kart. 199z



GEZ

KARTA ADRESOWA ZABYTKU NIERUCHOMEGO

3. Miejscowość

CHOCISZEWO

1. Nazwa

**POZOSTAŁOŚCI ZESPOŁU
DWORSKO-FOLWARCZNEGO
Oficyna dworska**

2. Czas powstania

2 dek. XX w.

8. Fotografia z opisem wskazującym orientację albo mapa z zaznaczonym stanowiskiem archeologicznym



4. Adres

Chociszewo, 62-285 Chociszewo

5. Przynależność administracyjna

województwo **wielkopolskie**

powiat **wągrowiecki**

gmina **Skoki**

6. Formy ochrony

7. Opracowanie karty (autor, data i podpis)

**Przemysław Bobrowski
Luty 2018 r.**

Budynek oficyna
/teren folwarku/
wł.RSP Popowo Kośc.
mur, 1910-1920 r.

CHOCISZEWO
gm.Skoki
woj.poznańskie

d. pow. Wągrowiec d. woj. poznańskie

Nr rejestru _____ z. dn. _____

ODZ _____

BDZ _____



GEZ

KARTA ADRESOWA ZABYTKU NIERUCHOMEGO

3. Miejscowość

CHOCISZEWO

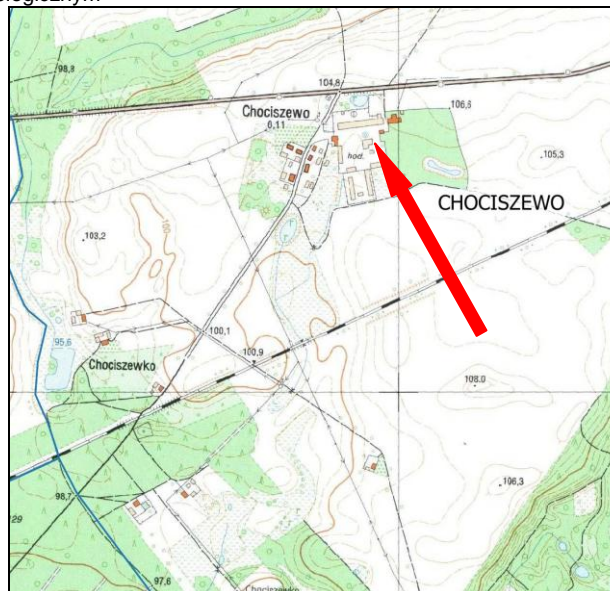
1. Nazwa

**POZOSTAŁOŚCI ZESPOŁU
DWORSKO-FOLWARCZNEGO
Gorzelnia**

2. Czas powstania

2 poł. XIX w.

8. Fotografia z opisem wskazującym orientację albo mapa z zaznaczonym stanowiskiem archeologicznym



4. Adres

Chociszewo, 62-285 Chociszewo

5. Przynależność administracyjna

województwo **wielkopolskie**

powiat **wągrowiecki**

gmina **Skoki**

6. Formy ochrony

7. Opracowanie karty (autor, data i podpis)

**Przemysław Bobrowski
Luty 2018 r.**

GEZ

KARTA ADRESOWA ZABYTKU NIERUCHOMEGO

3. Miejscowość

CHOCISZEWO

1. Nazwa

**POZOSTAŁOŚCI ZESPOŁU
DWORSKO-FOLWARCZNEGO
Budynek mieszkalny-dwojak nr 10**

2. Czas powstania

Pocz. XX w.

8. Fotografia z opisem wskazującym orientację albo mapa z zaznaczonym stanowiskiem archeologicznym



4. Adres

Chociszewo 10, 62-285 Chociszewo

5. Przynależność administracyjna

województwo **wielkopolskie**

powiat **wągrowiecki**

gmina **Skoki**

6. Formy ochrony

7. Opracowanie karty (autor, data i podpis)

**Przemysław Bobrowski
Luty 2018 r.**



GEZ

KARTA ADRESOWA ZABYTKU NIERUCHOMEGO

3. Miejscowość

CHOCISZEWO

1. Nazwa

**POZOSTAŁOŚCI ZESPOŁU
DWORSKO-FOLWARCZNEGO
Park**

2. Czas powstania

2 poł. XIX w.

8. Fotografia z opisem wskazującym orientację albo mapa z zaznaczonym stanowiskiem archeologicznym



4. Adres

Chociszewo, 62-285 Chociszewo

5. Przynależność administracyjna

województwo **wielkopolskie**

powiat **wągrowiecki**

gmina **Skoki**

6. Formy ochrony

**Nr rej. zabytków 1981/A
z 07.12.1984 r.**

7. Opracowanie karty (autor, data i podpis)

**Przemysław Bobrowski
Luty 2018 r.**



GEZ

KARTA ADRESOWA ZABYTKU NIERUCHOMEGO

3. Miejscowość

CHOCISZEWO

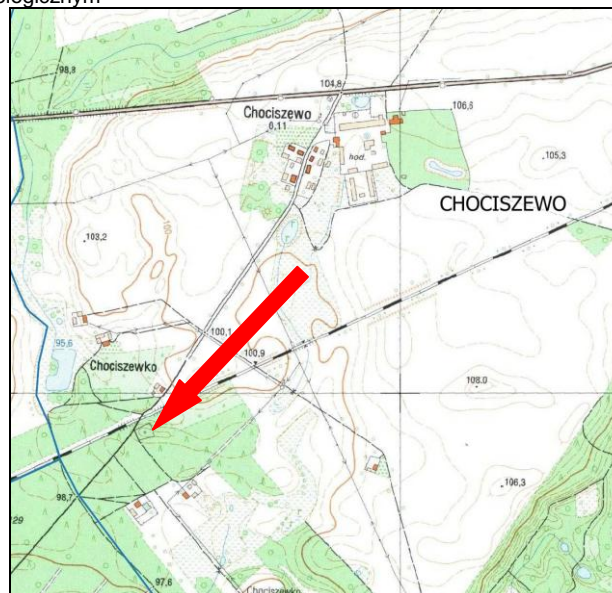
1. Nazwa

CMENTARZ EWANGELICKI

2. Czas powstania

XIX w.

8. Fotografia z opisem wskazującym orientację albo mapa z zaznaczonym stanowiskiem archeologicznym



4. Adres

Chociszewo, 62-285 Chociszewo

5. Przynależność administracyjna

województwo **wielkopolskie**

powiat **wągrowiecki**

gmina **Skoki**

6. Formy ochrony

7. Opracowanie karty (autor, data i podpis)

Przemysław Bobrowski
Luty 2018 r.

