

GEZ

KARTA ADRESOWA ZABYTKU NIERUCHOMEGO


1. Nazwa

**ZESPÓŁ DWORCA KOLEJOWEGO
dworzec**

2. Czas powstania

1 dek. XX w.

8. Fotografia z opisem wskazującym orientację albo mapa z zaznaczonym stanowiskiem archeologicznym



3. Miejscowość

SŁAWA WIELKOPOLSKA

205

4. Adres

**Sława Wielkopolska,
62-093 Sława Wielkopolska**

5. Przynależność administracyjna

województwo **wielkopolskie**
powiat **wągrowiecki**
gmina **Skoki**

6. Formy ochrony

7. Opracowanie karty (autor, data i podpis)

**Przemysław Bobrowski
Luty 2018 r.**

GEZ

KARTA ADRESOWA ZABYTKU NIERUCHOMEGO


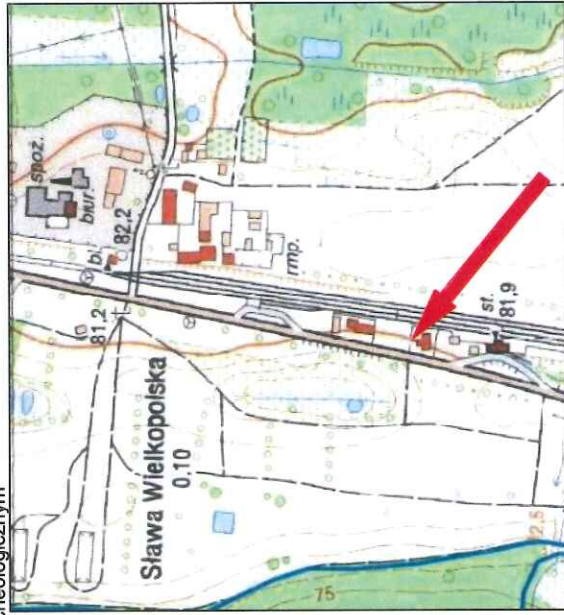
1. Nazwa

ZESPÓŁ DWORCA KOLEJOWEGO
Dom pracowników kolejowych

2. Czas powstania

1 dek. XX w.

8. Fotografia z opisem wskazującym orientację albo mapa z zaznaczonym stanowiskiem archeologicznym



3. Miejscowość

SŁAWA WIELKOPOLSKA

206

4. Adres

**Sława Wielkopolska,
62-093 Sława Wielkopolska**

5. Przynależność administracyjna

województwo **wielkopolskie**

powiat **wągrowiecki**


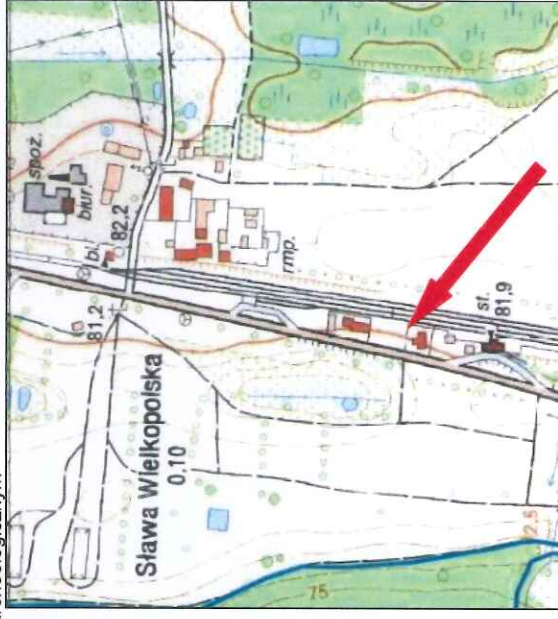
gmina **Skoki**

6. Formy ochrony

7. Opracowanie karty (autor, data i podpis)

Przemysław Bobrowski
Luty 2018 r.

<p>GEZ</p>	<p>KARTA ADRESOWA ZABYTKU NIERUCHOMEGO</p>		<p>3. Miejscowość</p> <p>SŁAWA WIELKOPOLSKA</p>
<p>1. Nazwa</p> <p>ZESPÓŁ DWORCA KOLEJOWEGO nastawnia</p>	<p>2. Czas powstania</p> <p>1 dek. XX w.</p>	<p>4. Adres</p> <p>Sława Wielkopolska, 62-093 Sława Wielkopolska</p>	
<p>8. Fotografia z opisem wskazującym orientację albo mapa z zaznaczonym stanowiskiem archeologicznym</p>		<p>5. Przynależność administracyjna</p> <p>województwo wielkopolskie</p> <p>powiat wągrowiecki</p> <p>gmina Skoki</p>	
<p>6. Formy ochrony</p>		<p>7. Opracowanie karty (autor, data i podpis)</p> <p>Przemysław Bobrowski Luty 2018 r.</p>	





KARTA ADRESOWA ZABYTKU NIERUCHOMEGO

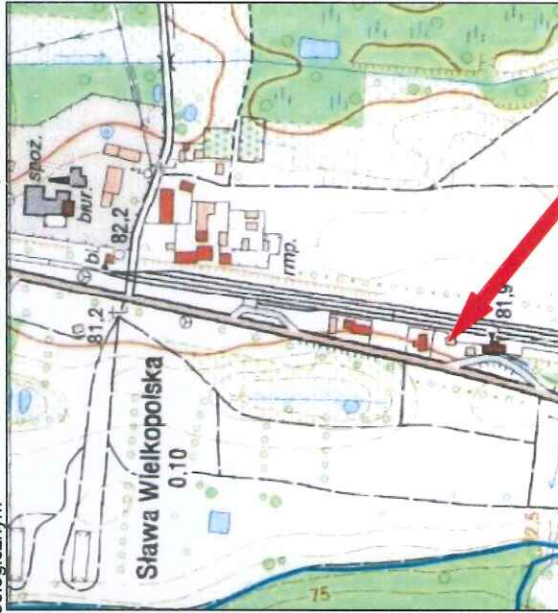
1. Nazwa

**ZESPÓŁ DWORCA KOLEJOWEGO
Budynek gospodarczy**

2. Czas powstania

1 dek. XX w.

8. Fotografia z opisem wskazującym orientację albo mapa z zaznaczonym stanowiskiem archeologicznym



3. Miejscowość

SŁAWA WIELKOPOLSKA

4. Adres

**Sława Wielkopolska,
62-093 Sława Wielkopolska**

5. Przynależność administracyjna

województwo **wielkopolskie**
powiat **wągrowiecki**
gmina **Skoki**

6. Formy ochrony

7. Opracowanie karty (autor, data i podpis)

**Przemysław Bobrowski
Luty 2018 r.**